



COROGRAFIA Scala 1:200.000




0	29/08/18	EMISSIONE PER AUTORIZZAZIONE UNICA 327		MARIONNI	BATTISTI LUMINARI
INDICE	DATA	R E V I S I O N I		ELABORATO	VERIFICATO APPROVATO
Proprietario		Progettista		Dis. PG-RUE-001	
				Fg. 1 di 3	
Metanodotto: Rif. All. Comune di Alfonsine DN 100 (4") / DN 150 (6") – DP 75 bar, in Comune di Alfonsine (RA)				Comm. NR/18123/R-L01	
				INDICE	0
				Scala 1 : 10000	
STRUMENTI DI PIANIFICAZIONE URBANISTICA – R.U.E.				Sostituisce il Sostituito dal	

Il presente disegno e' di proprieta' aziendale - La Societa' tutelera' i propri diritti a termine di legge.

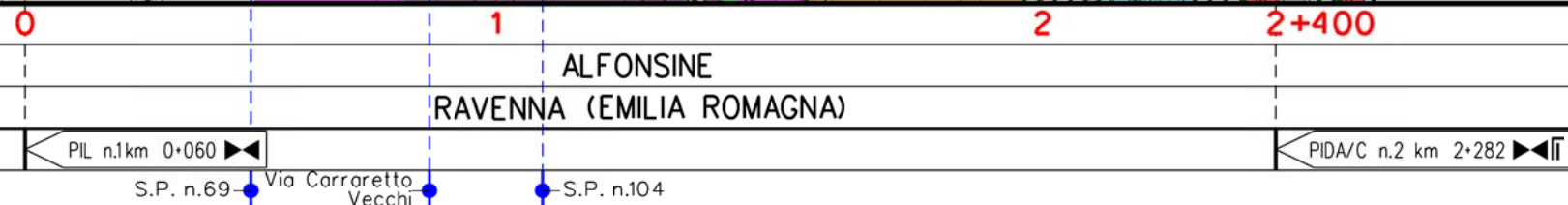
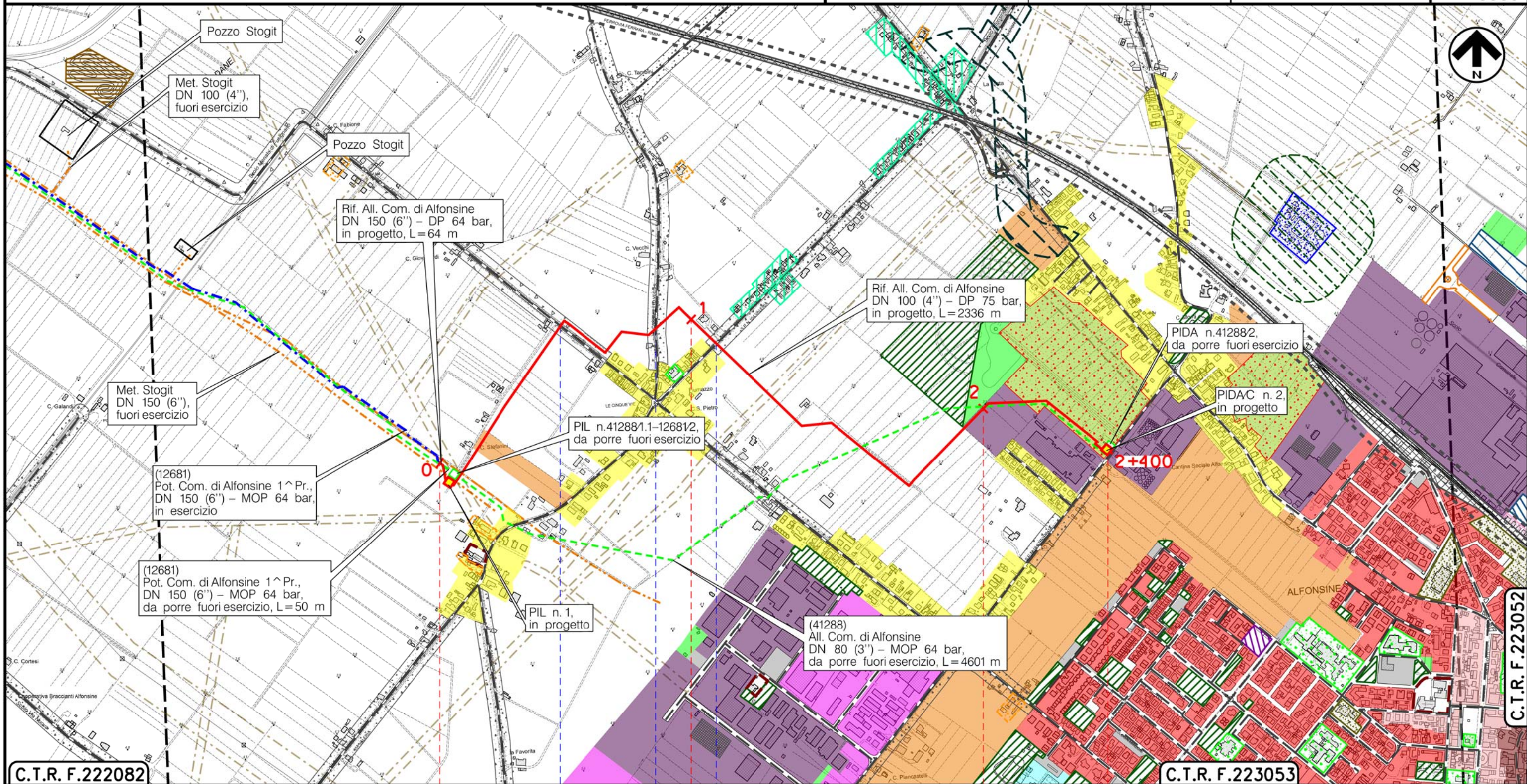
Metanodotto:

Rif. All. Comune di Alfonsine
DN 100 (4")/DN 150 (6") - DP 75 bar,
in Comune di Alfonsine (RA)

STRUMENTI DI PIANIFICAZIONE URBANISTICA - R.U.E

















0	29/08/18	EMISSIONE PER AUTORIZZAZIONE UNICA 327	MARIONNI	BATTISTI	LUMINARI
INDICE	DATA	REVISIONI	ELABORATO	VERIFICATO	APPROVATO
Proprietario	Progettista		Dis. PG-RUE-001		
			Comm. NR/18123/R-L01		
			Scala 1:10000		

Foglio
2
di 3
Scala
1:10000












LEGENDA

SIMBOLOGIA CARTOGRAFICA

- | | | | |
|---|---|---|---|
|  | Metanodotto in progetto |  | Altre condotte di terzi |
|  | Metanodotti in esercizio |  | Altri metanodotti in progetto |
|  | Metanodotti da porre fuori esercizio e recuperare |  | Gallerie, Tunnel, Mini-Microtunnel, Raise Boring e T.O.C. |
|  | Alternativa di tracciato |  | Impianti di linea in progetto |
|  | Aree impianti stacco-terminale in progetto |  | Impianti di linea su rete in esercizio |
|  | Aree impianti stacco-terminale esistenti |  | Impianti di linea da porre fuori esercizio e recuperare |
|  | Piazzola di stoccaggio tubazioni |  | Depositi temporanei |
|  | Strada di accesso all'impianto |  | Strade di accesso provvisorio |
|  | Adeguamento strade esistenti |  | Limite sovrapposizione fogli |
| | |  | Integrazioni planimetriche di progetto |
| | |  | Integrazioni planimetriche esistenti |































SIMBOLOGIA MECCANICA

- | | |
|---|--|
|  | Punto di intercettazione di linea (P.I.L.) |
|  | Punto di intercettazione di derivazione importante (P.I.D.I.) |
|  | Punto di intercettazione di derivazione semplice con stacco da P.I.L. (P.I.D.S.) |
|  | Punto di intercettazione e derivazione semplice con stacco da Linea (P.I.D.S.) |
|  | Punto di intercettazione con discaggio di allacciamento (P.I.D.A.) |
|  | Punto predisposto per il discaggio di allacciamento (P.P.D.A.) |
|  | Punto di sezionamento elettrico terminale (P.S.E.T.) |
|  | Stazione predisposta per lancio e ricevimento PIG |
|  | Impianto di riduzione/regolazione della pressione |

SIMBOLOGIA TEMATICA

UNIONE BASSA ROMAGNA COMUNE DI ALFONSINE – REGOLAMENTO URBANISTICO EDILIZIO

Adottato con D.C.C. n.69 del 14/1/17

- | | | | |
|---|--|---|---|
|  | ACS-Tit. IV-Capo 4.1 – Centri storici | | |
|  | AUC.1-Art. 4.2.4 – Ambiti consolidati caratterizzati dalla presenza o contiguità di elementi di pregio storico-culturale o di pregio ambientale | | |
|  | AUC3 Art. 4.2.4 – Ambiti consolidati per funzioni residenziali miste di buona o discreta qualità insediativa dei centri maggiori | | |
|  | AUC.4-Art. 4.2.4 – Ambiti consolidati per funzioni residenziali e miste, di buona o discreta qualità insediativa dei centri minori e delle frange urbane | | |
|  | AUC5-Art.4.2.5 – Ambiti consolidati individuati come porzioni da assoggettare a PUA o a progetto unitario convenzionato | | |
|  | AUC6-Art.4.2.6 – Ambiti consolidati con parziali limiti di funzionalità urbanistica |  | AUC7-Art. 4.2.7 – Ambiti consolidati non edificati, con presenze significative di verde privato |
|  | ASP1.1-Art. 4.4.2 Ambiti specializzati totalmente o prevalentemente edificati o in corso di attuazione per attività produttive prevalentemente manifatturiere | | |
|  | ASP1.2-Art. 5.7 – Ambiti specializzati totalmente o prevalentemente edificati o in corso di attuazione per attività produttive prevalentemente commerciali o terziarie | | |
|  | AS-Art.3.1.2 – Zone per servizi scolastici di base e per attrezzature collettive civili | | |
|  | R-Art.3.1.2 – Zone per attrezzature religiose |  | V-Art.3.1.2 – Spazi aperti attrezzati a verde e spazi per usi pubblici collettivi |
|  | Art.3.1.12 – Principali parcheggi pubblici |  | Art. 4.2.3 – Perimetro del comparto di attuazione |
|  | ANS-Art. 4.5.1 – Ambiti per nuovi insediamenti urbani |  | Capo 4.6 – Ambito agricolo periurbano |
|  | Capo 4.6 – Ambito agricolo ad alta vocazione produttiva |  | Art.4.6.7– Aree attrezzate per attività ricreative, sportive e turistiche in ambito rurale |
|  | Art.4.6.5 – Nuclei residenziali in ambito rurale |  | Art.4.7.6 – Altri allevamenti |
|  | Art.3.4.4 – Depuratori, discariche, centro integrato rifiuti |  | Art.3.1.7 – Dotazioni ecologiche e territoriali |
|  | Art. 3.3.1 – Sede stradale |  | Art.3.3.1 – Sede ferroviaria |
|  | D1 – Tit.IV Capo 4.1 Art.4.1.2 comma 6 – Unità edilizie che pur non presentando caratteristiche di pregio storico architettonico, sono compatibili con i caratteri morfologici del tessuto storico | | |
|  | Corridoio per la viabilità secondaria di rilievo provinciale o interprovinciale di previsione (RUE vigente) | | |
|  | Art.3.2.2 e 3.4.4 – Fascia di rispetto dei cimiteri, dei depuratori e delle discariche (RUE vigente) |  | Art.3.3.2 – Fascia di rispetto stradale (RUE vigente) |
|  | Art.3.4.2 – Fascia di attenzione degli elettrodotti a media ed alta tensione (RUE vigente) |  | Art.3.3.2 – Fascia di rispetto ferroviario (RUE vigente) |